



AGENDA 21 DE SOLSONA

Síntesi de dades tècniques

ANNEXOS



Abril 2010

Impulsa:



Ajuntament de Solsona

Executa:



Amb el patrocini de:



Generalitat de Catalunya
Departament d'Interior,
Relacions Institucionals i Participació
**Direcció General
de Participació Ciutadana**

Col·labora:



Diputació de Lleida

15. Annexos

Annex 1. Mapa de zonificació

Annex 2. Horaris de l'autobús entre Andorra la Vella i Barcelona

Annex 3. Esquema de captació de l'aigua

Annex 4. Mapa de la xarxa d'aigua potable



Annex 5. Mapa de la xarxa de clavegueram

Annex 6. Mapa de la xarxa de distribució de gas natural. Abril 2010.

Annex 7. Mapa de xarxa de distribució de Repsol Gas

Annex 1. Mapa de zonificació



 <p>RACC Fundació</p>	<p>Nº PLANO 1</p>	<p>TÍTOL DE PLANO ZONIFICACIÓ</p>	<p>ESCALA S/E</p>	<p>DATA JULIOL DE 2003</p>	<p>REF. INFORMÀTICA SO-001</p>	<p>AJUNTAMENT DE SOLSONA</p> 
---	------------------------------	--	------------------------------	---------------------------------------	---	--

Annex 2. Transport Inteurbà entre capitals. Horaris entre Andorra la Vella i Barcelona

BARCELONA-MANRESA-SOLSONA-LA FARGA DE MOLES-ANDORRA i viceversa

B		C		B		C		ENTRADA/SORTIDA BARNA								
1	FEI	DIA	1	1	1	DIA	2	CALENDARI								
								DIA	1	FEI	1	DIA	1	B		
		6,00				15,00			Andorra	10,30			18,00			
		6,30				15,30			La Seu d'Urgell	10,06			18,36			
		7,45				16,45			Solsona	08,45			17,15			
6,10		7,55		14,30		16,55			Solsona	08,35		15,14	17,06	21,14		
6,23				14,43					Cardener			15,01		21,10		
6,25		8,07		14,45		17,07			Cardener	08,23		14,59	16,53	20,59		
6,35	7,30	8,14	11,40	14,55	14,45	17,14	14,45		Cardona	08,16	11,26	13,46	14,49	16,46	18,46	20,49
	7,37		11,47		14,52		14,52		La Coromina		11,19	13,39		18,39		
6,45	7,47		11,57	15,05	15,02		15,02		Palà de Torruella		11,09	13,29	14,39		18,29	20,39
6,46	7,48		11,58	15,06	15,03		15,03		Valls de Torruella		11,06	13,28	14,38		18,28	20,38
6,53	7,55	8,33	12,05	15,13	15,10	17,33	15,10		Suria	08,07	11,01	13,21	14,31	16,27	18,21	20,31
7,01	8,03		12,13	15,21	15,18		15,18		S Mateo (embr.)		10,53	13,13	14,23		18,13	20,23
7,04	8,06	8,39	12,16	15,24	15,21	17,39	15,21		Callús	07,51	10,50	13,10	14,20	16,21	18,10	20,20
7,06	8,08		12,18	15,26	15,23		15,23		St Martí Torruella (emb.)		10,48	13,08	14,18		18,08	20,18
7,10	8,12		12,22	15,30	15,27		15,27		St Joan de Vilatorrada (emb.)		10,44	13,04	14,14		18,04	20,14
7,14	8,16		12,26	15,34	15,31		15,31		Manresa Centre		10,40	13,00	14,10		18,00	20,10
7,24	8,26	8,47	12,36	15,44	15,41	17,47	15,41		Manresa Est.	07,43	10,30	12,50	14,00	16,13	17,50	20,00
		8,58				17,58			Castellgat (emb.)		07,32			16,02		
		9,20				18,20			Terrassa		07,10			15,40		
		9,38				18,38			Sabadell		06,52			15,22		
8,24				16,44					Barna Rda. Universitat				13,00			19,00
8,39		10,00		16,59		19,00			Barna est. Nord	05,30			12,45	15,00		18,45

OBSERVACIONS: SERVEIS SEMI-DIRECTES

ITINERARI D'ENTRADA I SORTIDA DE BARCELONA

FEI - FEIERS DIA: DIARI

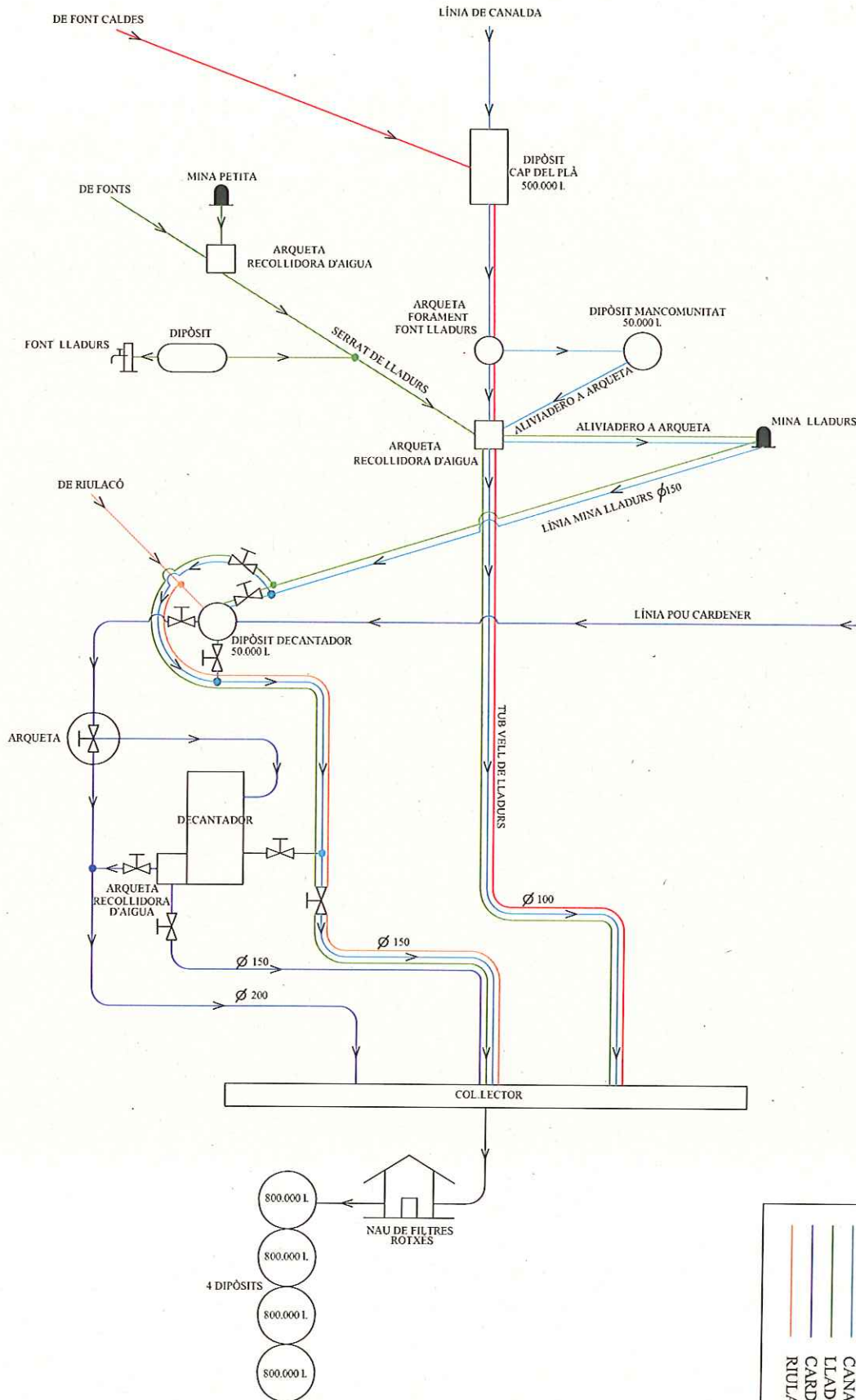
B - Per les Universitats Palau Reial

1.- DE DILLUNS A DIVENDRES FEIERS 2.- DIUMENGES I FESTIUS

C - Per l'Autopista A-18

07/03

Annex 3. Esquema de captació de l'aigua



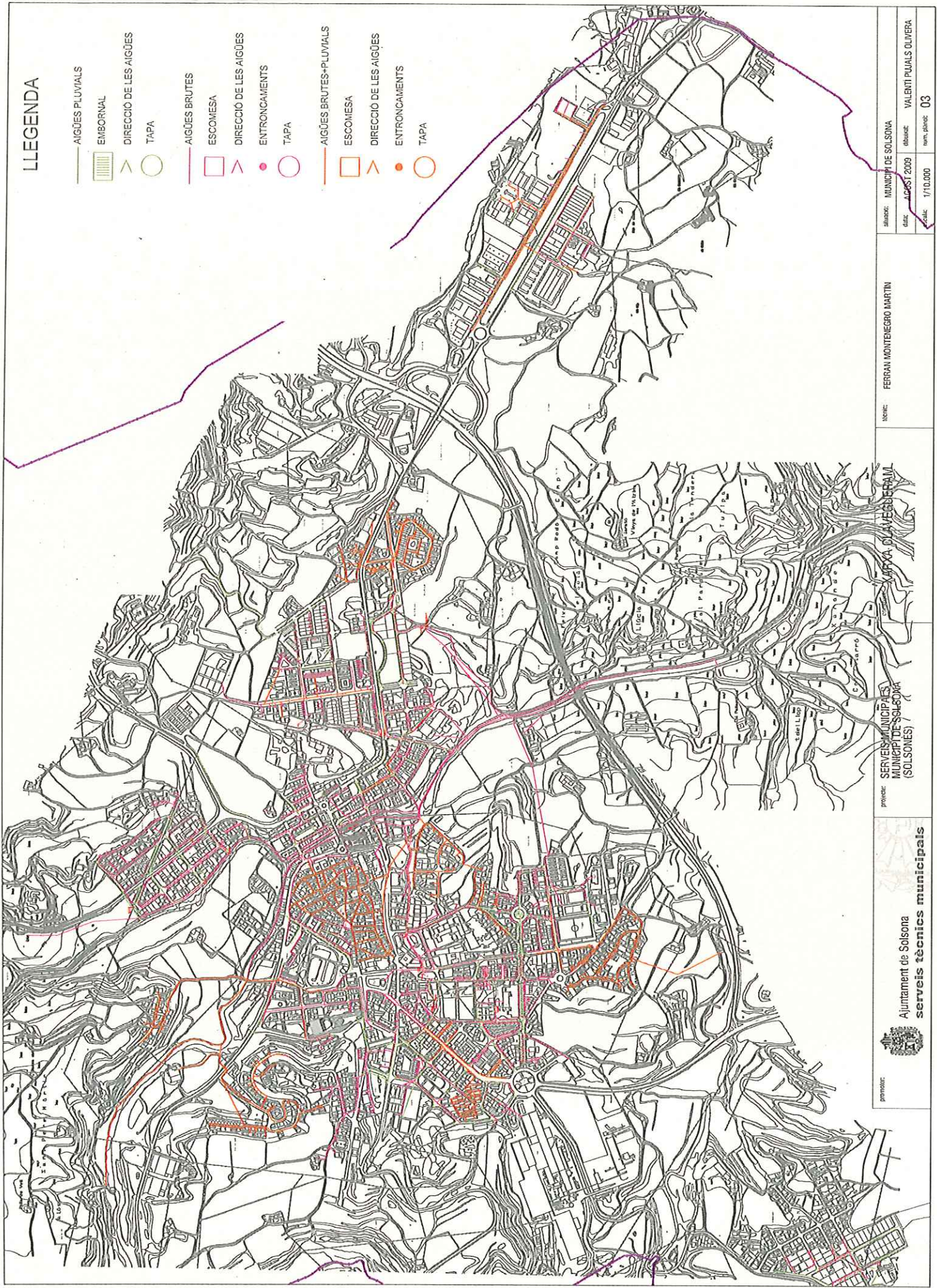
LLEGGENDA

- FONT CALDES
- CANALDA
- LLADURS
- CARDENER
- RIULACÓ

projecte: **Serveis Municipals (Solsones)**
 projecte: **Serveis Municipals Municipi de Solsona (Solsones)**
 contracte: **XARXA AIGUA POTABLE ESQUEMA CAPTACIONS**
 autor: **FERRAN MONTESSINO MARTIN**
 data: **AGOST 2009**
 escala: **1/**
 data: **MAIG 2009**
 autor: **VALENTI PUJALS OLIVERA**
 num. plànol: **01**

LLEGENDA


- AIGÜES PLUVIALS
- EMBORNAL
- DIRECCIÓ DE LES AIGÜES
- TAPA
- AIGÜES BRUTES
- ESCOMESA
- DIRECCIÓ DE LES AIGÜES
- ENTRONCAMENTS
- TAPA
- AIGÜES BRUTES+PLUVIALS
- ESCOMESA
- DIRECCIÓ DE LES AIGÜES
- ENTRONCAMENTS
- TAPA



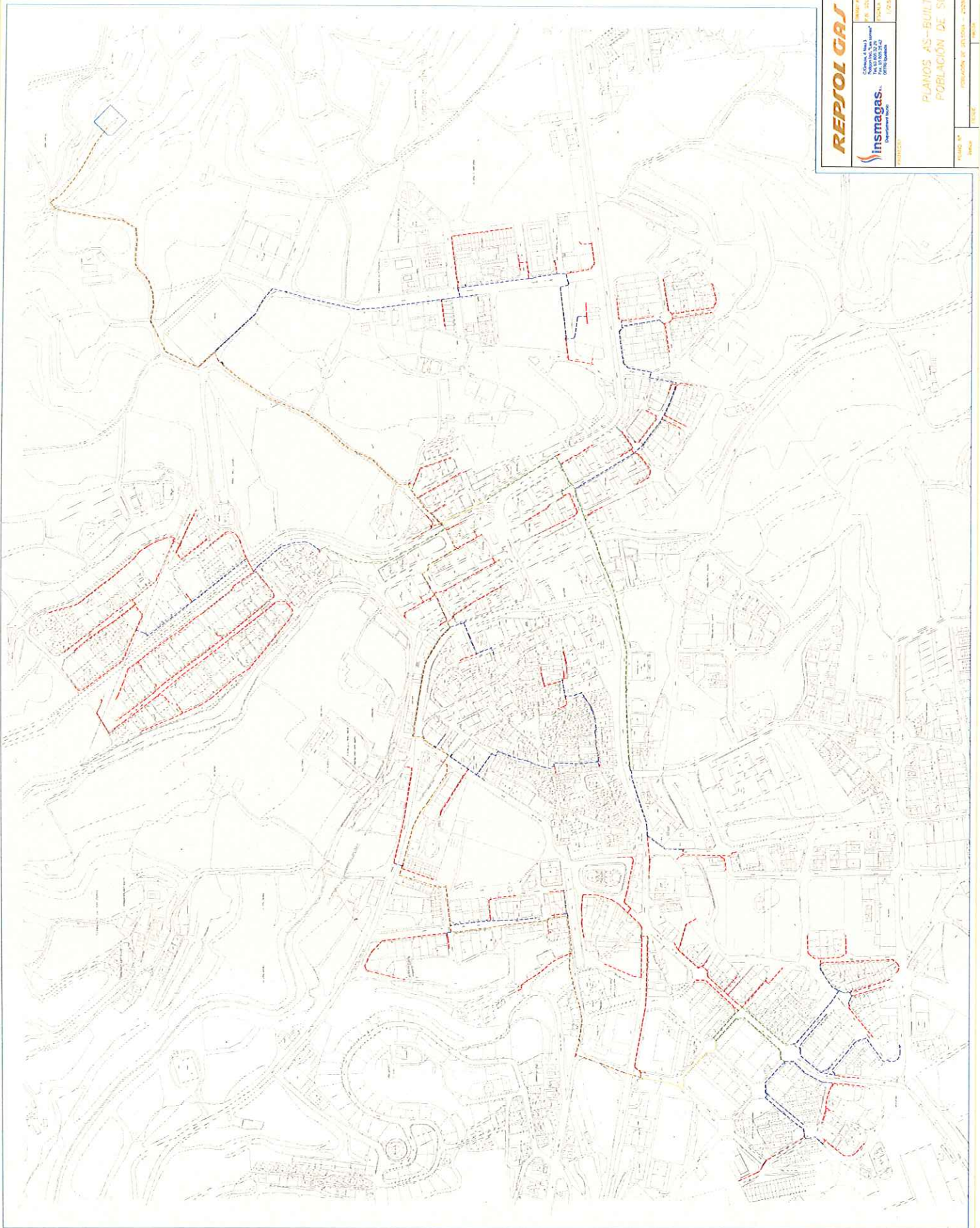
ajuntament:	MUNICIPI DE SOLSONA
data:	AGOST 2009
autor:	VALENTI PUJALS OLIVERA
num. planis:	03
escala:	1/10.000

nom: FERRAN MONTENEGRO MARTIN

projecció: MAPA CLAVEGUERAM
 projecte: SERVEIS MUNICIPALS
 MUNICIPI DE SOLSONA
 (SOLSONES)


 Ajuntament de Solsona
serveis tècnics municipals

Annex 7. Mapa de xarxa de distribució de Repsol Gas



REPSOL GAS

Insmagas
Distribució de Gas

REP. # REP.	USUARI	USUARI	USUARI
DE L'USUARI	COMPONENT	COMPONENT	COMPONENT
USUARI	USUARI	USUARI	USUARI
USUARI	USUARI	USUARI	USUARI

PLANS AS-BUILT DE LA
POBLACIÓ DE SOLSONA

USUARI	USUARI	USUARI	USUARI
USUARI	USUARI	USUARI	USUARI
USUARI	USUARI	USUARI	USUARI
USUARI	USUARI	USUARI	USUARI